

Informationen zum



www.ff-schaerding.at

**55. Oö. Landes-Wasserwehrleistungsbewerb
17. + 18. Juni 2016 // Schärding am Inn**

ENERGIE AG
Oberösterreich
Wir denken an morgen

ORF oö
MEIN LAND. MEIN RADIO.

700
Jahre
SCHÄRDING
www.schaerding.at 1318-2018

Baumgartner
1817 1839
Der reife Hochgenuss!



www.ff-schaerding.at

FREIWILLIGE FEUERWEHR DER STADT SCHÄRDING



www.ff-schaerding.at

55. Oö. Landes-Wasserwehrleistungsbewerb 17. + 18. Juni 2016 // Schärディング am Inn

An beiden Tagen gastronomische
Versorgung entlang der Strecke und
im Festzelt am Hessen-Rainer-Platz!

Infos unter www.ff-schaerding.at

FREITAG


Bewerb an der Innlande ab 13.30 Uhr
abends Kameradschaftsabend im Festzelt

SAMSTAG

Bewerb an der Innlande ab 7.30 Uhr
18 Uhr Schlussveranstaltung am Stadtplatz



Organisation FF Schärding



Daniel Galos

- Mitarbeit in der Gesamtleitung
- Ehrengästepflege
- Einsatzbereitschaft
- Betreuung der Ausschüsse



**Gesamtleitung
Michael Hutterer**

- Ablaufkoordination
- Kontakt BFKDO/LFKDO
- Ehrengästepflege

Markus Furtner

- Mitarbeit in der Gesamtleitung
- Marketing incl. Kontakt zu ORF
- Einladung




Johannes Mittlböck

- Finanzen incl. Abrechnung
- Sponsoring

Christian Köck

- Sicherheit (RK, ...)
- Rettungsboote & Schwimmer
- Zeltplatzorganisation

HBM Siegl



Daniel Gerauer

- Infrastruktur (Strom, Wasser, ...)
- Fahrdienst (MTF & Hänger, LAST)

HBM Reidinger

**Martin Haas
Franz Haas**

- MA i. d. Gesamtleit.
- Bewerbungsstrecken

HBM Kirchmayr
HBM Doblhamer

Stefan Lugschitz

- Verkehrsführung, Lotsendienst
- Kommunikation
- Bewerberunterkünfte



Norbert Köck jun.

- Verpflegung eigene Kräfte & Bewerber
- Verpflegung Teilnehmer

HBM Niedrist
HBM Königsberger



Klaus Königsberger

- Protokollführung & Schriftv.
- Personalplanung und -übersicht
- Schlussveranstaltung
- Bürgermeisterempfang

HBM Adlmannseder



Erstinformation



- Die FF Schärding ist bemüht, gemeinsam mit der Stadt Schärding, dem Oö. Landes-Feuerwehrverband, dem Bezirks-Feuerwehrkommando und vielen weiteren eingebundenen Helfern einen fairen und kameradschaftlichen Bewerb abzuwickeln.
- Jeder Einzelne sollte dabei auch seinen Beitrag leisten durch Pünktlichkeit, Fairness, Kameradschaft, ...
- Alle Fahrzeuge der Teilnehmer parken in Neuhaus am Inn (BRD), wovon in ca. 5 Gehminuten beide Strecken (Bronze und Silber & Einer) erreicht werden können. Wir haben uns bemüht, für euch einen „Bewerb der kurzen Wege“ zu organisieren.
- Wir haben zwei Strecken ausgearbeitet, welche hoffentlich allen Anforderungen gerecht werden. Selbstverständlich bleibt es der Bewerbsleitung überlassen, auf Grund von Wasserstand oder sonstigen Umständen kurzfristig am ersten Bewerbstag noch Änderungen vorzunehmen.
- Wir organisieren ein Verpflegungsangebot für euch in einem Festzelt sowie an der Strecke und auch auf der Innbrücke (von dort können beide Strecken eingesehen werden). Wir ersuchen euch, durch Inanspruchnahme dieser Verpflegungsstände die Organisatoren finanziell zu unterstützen.
- Die Schlussveranstaltung findet am Oberen Stadtplatz vor der historischen Silberzeile statt. Der Einmarsch erfolgt von der Innbruckstraße (zwischen Alter Innbrücke und Stadtplatz), dorthin ist am Ende auch der Ausmarsch geplant.

Anfahrt



Allgemeine Informationen

- Alle Teilnehmer parken in 5 Gehminuten Entfernung zum Bewerb auf der **bayerischen Seite des Inn** am Volksfestgelände der **Gemeinde Neuhaus**.
- Für Wettbewerbsteilnehmer stehen keine Parkplätze in Schärding zur Verfügung. Es muss der angegebene Parkplatz in Neuhaus/BRD verwendet werden.
- Die Alte Innbrücke in Schärding ist während des Bewerbs für Fahrzeuge gesperrt. Eine Anfahrt durch die Innenstadt von Schärding nach Neuhaus ist nicht möglich.
- Für die Fahrt nach Deutschland ist ein **Personalausweis oder Reisepass** erforderlich.
- Aktuell rechnen wir nicht mit Behinderungen durch Grenzkontrollen. Eventuelle Änderungen werden wir auf der Homepage bekanntgeben.

Über die A8 kommend

- A8 Richtung Deutschland (dort weiter auf der A3)
- In Deutschland die erste Ausfahrt in Richtung Pocking nehmen, rechts abbiegen auf B512 Richtung Neuhaus. Nach der Abfahrt von der Autobahn sind alle Kreuzungen zum Bewerb beschildert.
- Von der B512 Ausfahrt Richtung Fürstenzell/Neuhaus nehmen und rechts abbiegen Richtung Neuhaus/Schärding
- Dem Straßenverlauf folgen

Über die B137 kommend

- Auf der Neuen Innbrücke nach Deutschland auf die B512. Danach geradeaus Richtung Pocking. Ab hier sind alle Kreuzungen zum Bewerb beschildert.
- Von der B512 die erste Ausfahrt Richtung Fürstenzell/Neuhaus nehmen und rechts abbiegen Richtung Neuhaus/Schärding
- Dem Straßenverlauf folgen

Für alle anderen Strecken empfehlen wir die Auffahrt auf die A8 in Suben oder die Auffahrt auf die B137 in St. Florian am Inn oder Schärding (Nord). Eine Durchfahrt durch Schärding sollte vermieden werden.

Anfahrt zum Bewerb - Grobübersicht

ANFAHRTSPLAN ÜBERSICHT



ENERGIE AG
Oberösterreich
Wir denken an morgen

ORF oö
MEIN LAND. MEIN RADIO.

700
SCHÄRDING
www.schaerding.at 1916-2016

Baumgartner
Die reife Hochgarbe!



ANFAHRTSPLAN DETAIL



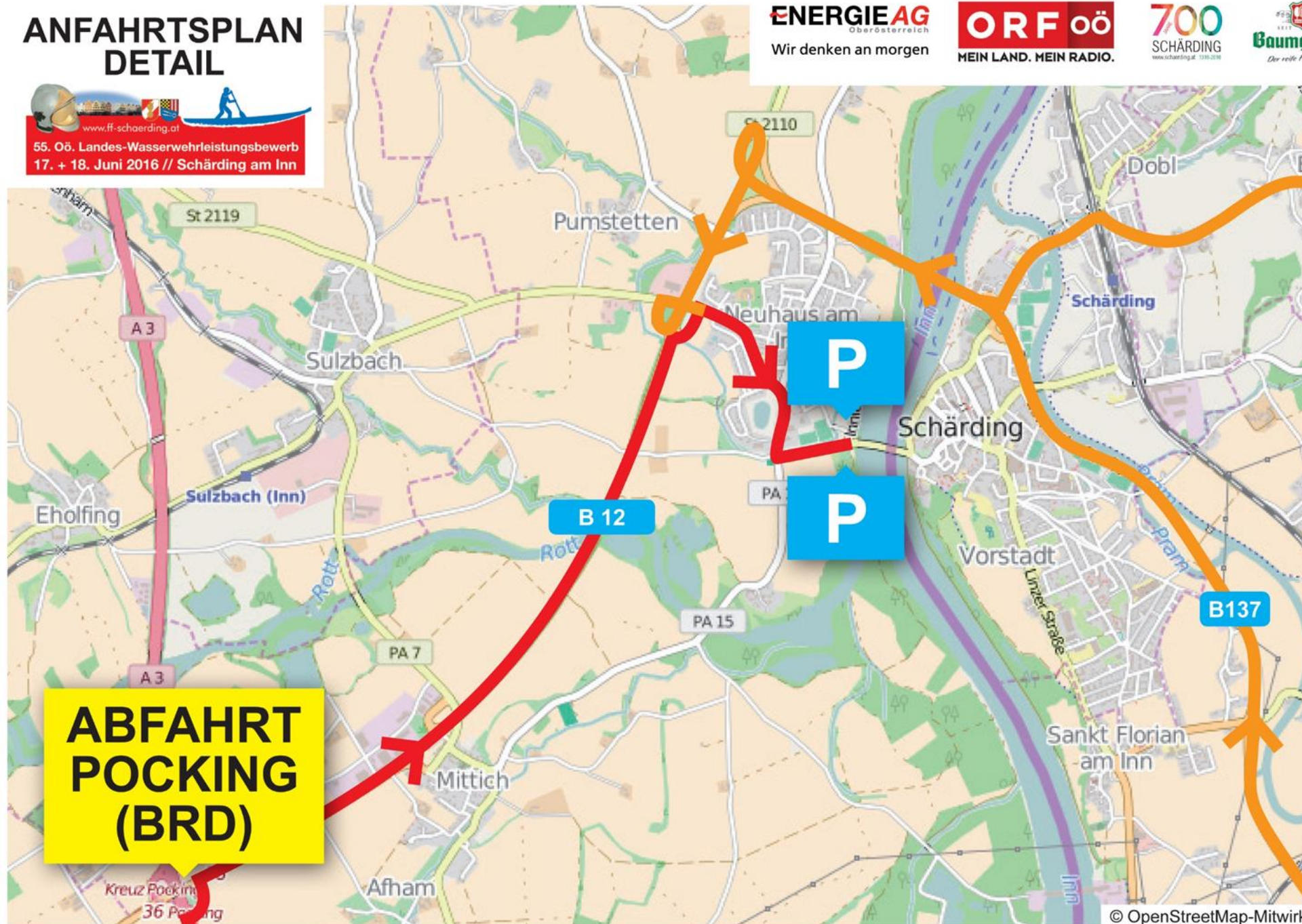
www.ff-schaerding.at
55. Oö. Landes-Wasserwehrlleistungsbewerb
17. + 18. Juni 2016 // Schärding am Inn

ENERGIE AG
Oberösterreich
Wir denken an morgen

ORF oö
MEIN LAND. MEIN RADIO.

700
SCHÄRDING
www.schaerding.at

Baum
Der redl



**ABFAHRT
POCKING
(BRD)**

| | |
|----|--|
| 1 | Parkplatz Zillenbesetzungen |
| 2 | Parkplatz Ehrengäste & Zeltplatznutzer |
| 3 | Parkgarage Bewerber |
| 4 | Start Bronze |
| 5 | Start Silber & Einer |
| 6 | Festzelt Hessen-Rainer-Platz |
| 7 | Zeltplatz |
| 8 | Versorgungsstand |
| 9 | Volksschule (Bewerberunterkunft & Duschen Zeltplatznutzer) |
| 10 | Bürgermeisterempfang Schlosspark |
| 11 | Aufstellung zur Schlussveranstaltung Innbruckstraße |
| 12 | Schlussveranstaltung am Stadtplatz |
| 13 | Berechnungsausschuss B Granitmuseum |



Übernachtungsmöglichkeiten



- **Hotel/Pensionsbuchungen:**

Sie können Sie sich bei Fragen an den Tourismusverband Schärding unter info@schaerding.info oder Tel.: 07712/4300 wenden oder auf der Homepage

www.ff-schaerding.at das Unterkunftsverzeichnis der Stadt Schärding herunterladen, um Hotels, Pensionen, ... zu finden und direkt zu kontaktieren.

- **Zeltplatz:**

Die FF Schärding stellt in unmittelbarer Nähe zum Bewerbsplatz einen Zeltplatz zur Verfügung.

Ein Anmeldeformular mit allen weiteren Details (Infos zu Duschen, Stromanschlüssen, Infotelefonnummer, ...) finden Sie auf www.ff-schaerding.at.

Training am Inn in Schärding vor dem Bewerb!



- Training in Schärding ist ab sofort täglich bis einschließlich Dienstag, 14. Juni (außer an Freitagen ab 16 Uhr) möglich.
- Es ist zeitgerecht vor dem Training Kontakt mit dem WW-Zugskommandanten BI Martin Haas (Tel.: 0664 / 63 81 894) aufzunehmen.
- Die Zille wird von der FF Schärding gestellt, die Schwimmwesten und Fahrbehelfe sind selbst mitzubringen.
- Das Fahren ist nur mit Einsatz- bzw. Dienstbekleidung mit Schwimmweste gestattet.
- Es müssen mindestens 2 Personen beim Training anwesend sein – Alleinfahrten sind nicht möglich.

Zeitplan



Freitag, 17. Juni 2016

12:00 Uhr: Bewerterbesprechung

13:30 Uhr: Bewerbungsbeginn

Abends: Kameradschaftsabend im Festzelt

Samstag, 18. Juni 2016

07:30 Uhr: Bewerbungsbeginn

17:30 Uhr: Aufstellung zur Schlussveranstaltung

18:00 Uhr: Schlussveranstaltung am Stadtplatz



www.ff-schaerding.at

55. Oö. Landes-Wasserwehrlleistungsbewerb
17. + 18. Juni 2016 // Schärding am Inn

| | |
|---|--|
| 1 | Parkplatz Zillenbesetzungen |
| 2 | Parkplatz Ehrengäste & Zeltplatznutzer |
| 6 | Festzelt Hessen-Rainer-Platz |
| 7 | Zeltplatz |
| 8 | Versorgungsstand |

ENERGIE AG
Oberösterreich
Wir denken an morgen

ORF oö
MEIN LAND. MEIN RADIO.

700
SCHÄRDING
www.schaerding.at 039-2018

Baumgartner
Der seltsame Hochgenuss!

© Bundesamt für Eich- und Vermessungswesen;
DKM-Datenkopie vom
Rückfragen / Katasterberatung im zuständigen
Vermessungsamt; aktuelle DKM-Daten erhältlich im
zuständigen Vermessungsamt
oder via Internet-GDB-Provider.

Stadtamt Schärding

Maßstab 1:2.000
Datum 3.5.2016





www.ff-schoerding.at
 55. Oö. Landes-Wasserwehrleistungsbewerb
 17. + 18. Juni 2016 // Schärding am Inn

ENERGIE AG
 Oberösterreich
 Wir denken an morgen

ORF oö
 MEIN LAND. MEIN RADIO.

700
 SCHÄRDING
 www.schoerding.at 1300/1018

Baumgartner
 Die volle Hochgenuss!

- | | |
|---|------------------------------|
| 1 | Parkplatz Zillenbesetzungen |
| 6 | Festzelt Hessen-Rainer-Platz |
| 8 | Versorgungsstand |

- STRECKE SILBER Variante 1**
- STRECKE SILBER Variante 2**
- STRECKE EINER**

Fließrichtung →



© Bundesamt für Eich- und Vermessungswesen;
 DKM-Datenkopie vom
 Rückfragen / Katasterberatung im zuständigen
 Vermessungsamt; aktuelle DKM-Daten erhältlich im
 zuständigen Vermessungsamt
 oder via Internet-GDB-Provider.

Stadtamt Schärding
 Maßstab 1:2.000
 Datum 3.5.2016



Medienbetreuung



- Für die Medienbetreuung steht ein eigener Raum in direkter Bewerbsnähe zur Verfügung.
- Es werden während des Bewerbs mindestens 3 Presseausendungen (Start, Bilanz Freitag, Ende Siegerehrung) mit entsprechendem Fotomaterial versendet.
- Medien, welche an den Bewerbsplatz kommen, werden ersucht vorab mit HAW Markus Furtner unter 0699 / 13 15 4142 Kontakt aufzunehmen.
- Es besteht auch die Möglichkeit, Fotos oder Filmaufnahmen vom Wasser mit Unterstützung eines Motorbootes anzufertigen.

Danke für die Aufmerksamkeit

